

INFORME DE RIESGOS ESTATALES

Fecha: 22/05/2026

Semana N°20

Coordinación de Vigilancia Epidemiológica

Monitoreo de Medios

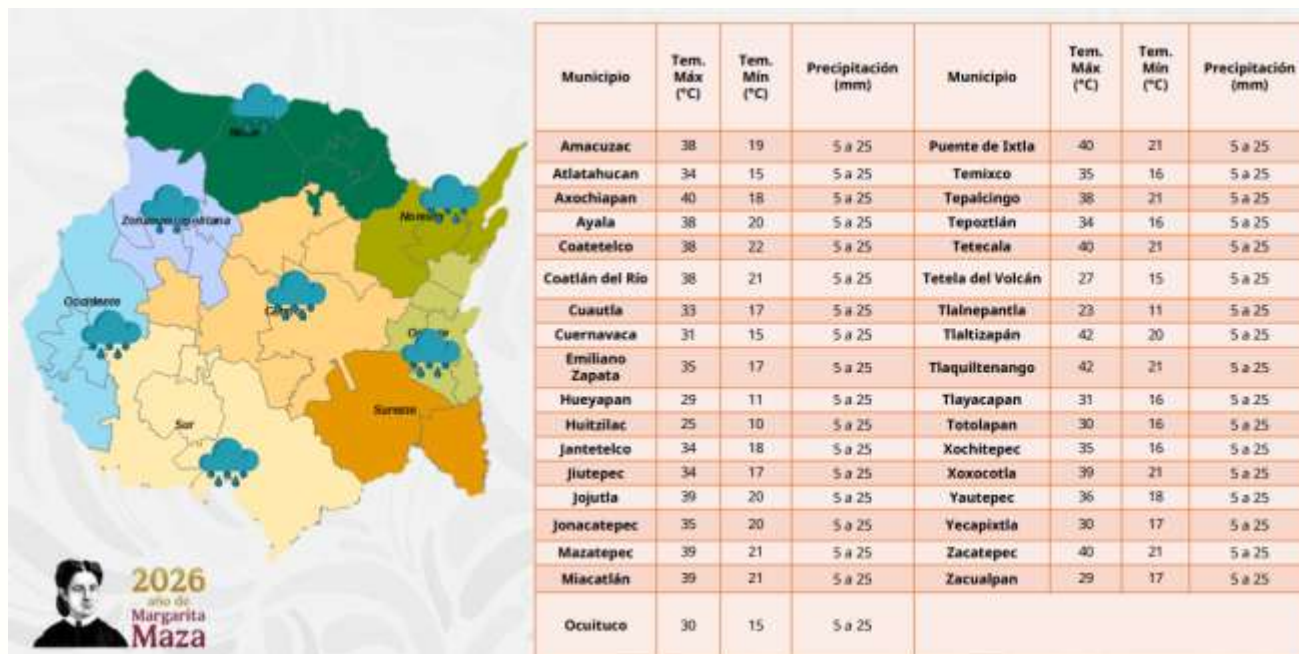
Reporte de eventos:

Amenaza	Tema	Medio	Resumen	Liga	Prioridad	Verificación
Sanitario	Alerta por Ébola durante vuelo	24 Morelos	De acuerdo con autoridades estadounidenses, un pasajero originario de la República Democrática del Congo abordó el avión "por error", pese a las nuevas restricciones sanitarias implementadas por Estados Unidos ante el brote de ébola.	https://x.com/24_morelos/status/2057665252414587150?s=48&t=22XtWi21Y4q6avBp2Y7PhA	Bajo	Ratificado
Sanitario	Alertan sobre los riesgos del calor	Noticias de Cuautla	Ante el incremento de las temperaturas en la entidad, especialistas del Hospital de la Niñez Morelense alertaron sobre los riesgos que representa el calor extremo para la salud de niñas y niños, quienes son más vulnerables a sufrir complicaciones por exposición prolongada al sol.	https://www.noticiasdecuautla.mx/laman-a-prevenir-1golpes-de-calor-en-menores-ante-altas-temperaturas/	Bajo	Ratificado

Fuente: Vigilancia Epidemiológica Basada en Eventos (VBE) mediante el monitoreo de cualquier medio de comunicación locales y nacionales.

Pronóstico Meteorológicos y Temperaturas

Condiciones de cielo medio despejado con temperaturas matutinas y nocturnas frescas a muy frescas, con incremento de las temperaturas máximas oscilando de calurosas a muy calurosas. Aporte de humedad del océano Pacífico, esperando potencial para chubascos puntuales (5 a 25 mm) acompañadas de tormenta eléctrica en el transcurso de la tarde a la noche. Viento máximo oscilando de 10 a 15 km/h con dirección dominante del norte.



Fuente: Servicio Meteorológico Nacional de México, CONAGUA. <https://x.com/ConaguaOCB> y <https://proteccioncivil.morelos.gob.mx/>

INFORME DE RIESGOS ESTATALES

Fecha: 22/05/2026

Semana N°20

Coordinación de Vigilancia Epidemiológica

Actividad Geológica

Reporte del monitoreo del Cenapred al volcán Popocatepetl 21 mayo de 2026 11:00 h (mayo 21, 17:00 GMT).

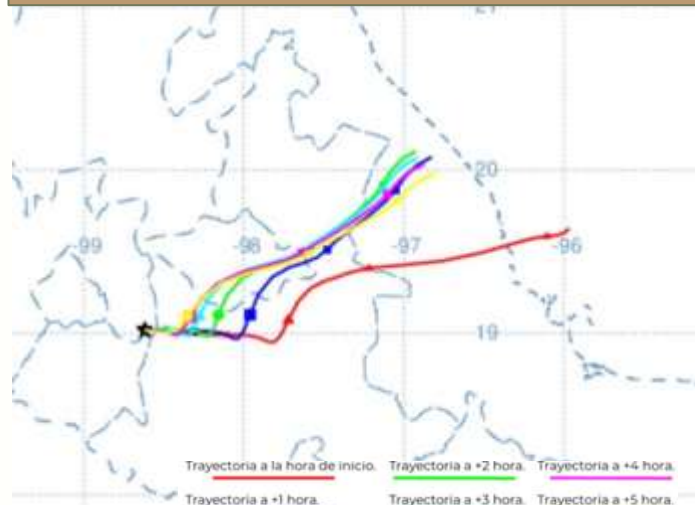
Actividades de las últimas 24 horas. **Se detectaron 53 exhalaciones de baja intensidad**, acompañadas principalmente de vapor de agua, otros gases volcánicos y en ocasiones ligeras cantidades de ceniza.

Durante la mañana se ha observado una ligera emisión de vapor de agua y otros gases volcánicos, en dirección Este (E).

El Semáforo de Alerta Volcánica del Popocatepetl se encuentra en **Amarillo Fase 2**.

El Cenapred exhorta a NO ACERCARSE al volcán y sobre todo al cráter, por el peligro que implica la caída de fragmentos incandescentes.

Pronóstico de caída de ceniza



Sin reporte de caída de ceniza

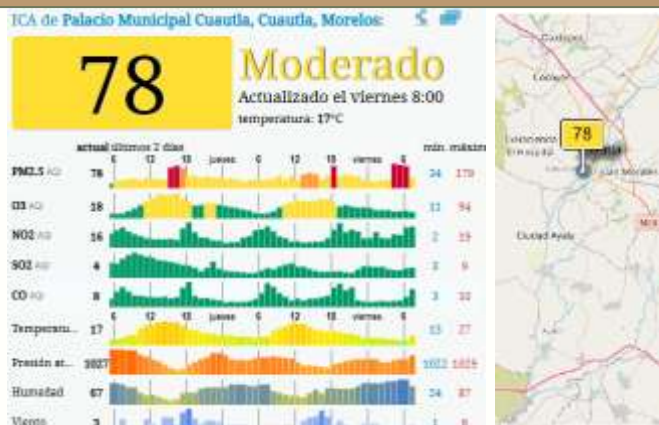
Fuente: Servicio Sismológico Nacional, UNAM. / Centro nacional de Prevención de Desastres (CENAPRED)-SEGOB, SENEAM-SCT y NOAA

Sismos

En las últimas 24 horas **No se registró sismo superior a 5.0 grados de magnitud** que por su cercanía pudiese afectar al Estado de Morelos.

Fuente: Servicio Sismológico Nacional: <https://x.com/S+ismologicoMX>.

Calidad del aire



Acerca de los niveles de calidad del aire

No se anticipan impactos a la salud cuando la calidad del aire se encuentra en este intervalo.

Las personas extraordinariamente sensitivas deben considerar limitación de los esfuerzos físicos excesivos y prolongados al aire libre

Los niños y adultos activos, y personas con enfermedades respiratorias tales como el asma, deben evitar los esfuerzos físicos excesivos y prolongados al aire libre.

Fuente: Sistema Nacional de Información de la Calidad del Aire <https://sinaica.inecc.gob.mx/index.php> y Contaminación del aire del mundo: Índice de calidad del aire en tiempo real <https://waqi.info/es/>

INFORME DE RIESGOS ESTATALES

Fecha: 22/05/2026

Semana N°20

Coordinación de Vigilancia Epidemiológica

Monitoreo Epidemiológico

Red Negativa: Hasta la elaboración de este reporte, no se cuenta con ninguna notificación inmediata de cualquier enfermedad sujeta a vigilancia epidemiológica en las 3 Jurisdicciones Sanitarias.

Fuente: Vigilancia Epidemiológica Basada en Indicadores (VEBI) de Información en salud, responsables estatales de programas y Jurisdicciones Sanitarias.

Reporte de afectaciones

Sin afectaciones

Hasta la elaboración de este informe, no se cuenta con alguna notificación que requiera la participación de Salud, se continúa pendiente del monitoreo.

Fuente: Notificación de Cuerpos de Emergencia en los Municipios, Jurisdicciones Sanitarias y UEyD

Corte de Información: 06:00 am